



13^e édition – 28 juillet – 5 août 2018

Météorologie

BULLETIN SPÉCIAL CÔTE NUMÉRO 170

Origine Météo-France

Emis le samedi 28 juillet 2018 à 03H23 UTC

Annule et remplace le BMS numéro 169

Avis de grand frais.

De La Hague à Penmarc'h.

En cours et valable jusqu'au samedi 28 juillet à 16H00 UTC

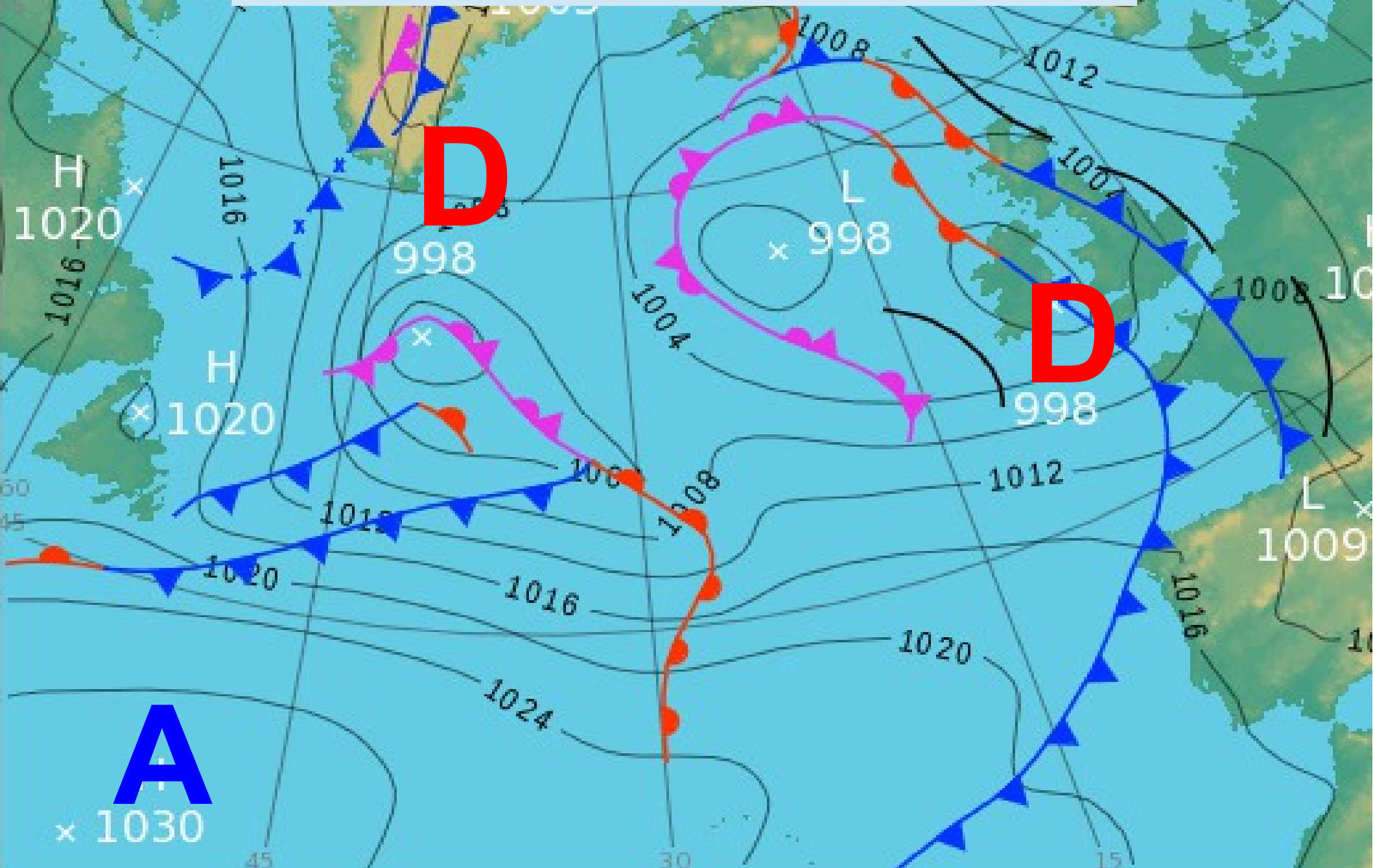
VENT : de La Hague à Ouessant, Ouest à Sud-Ouest 7. Rafales.

De La Hague à Penmarc'h.

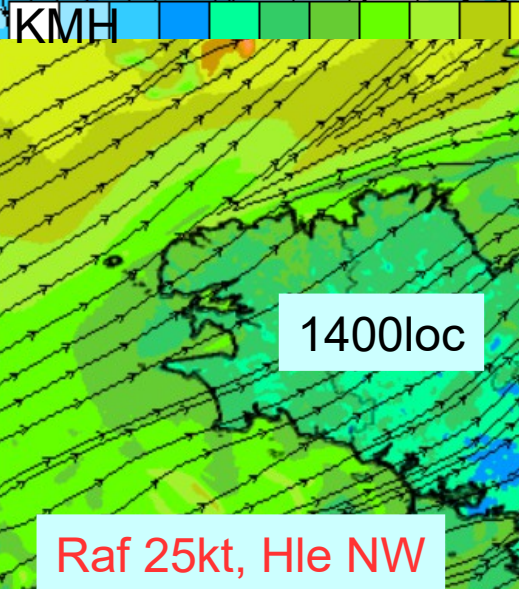
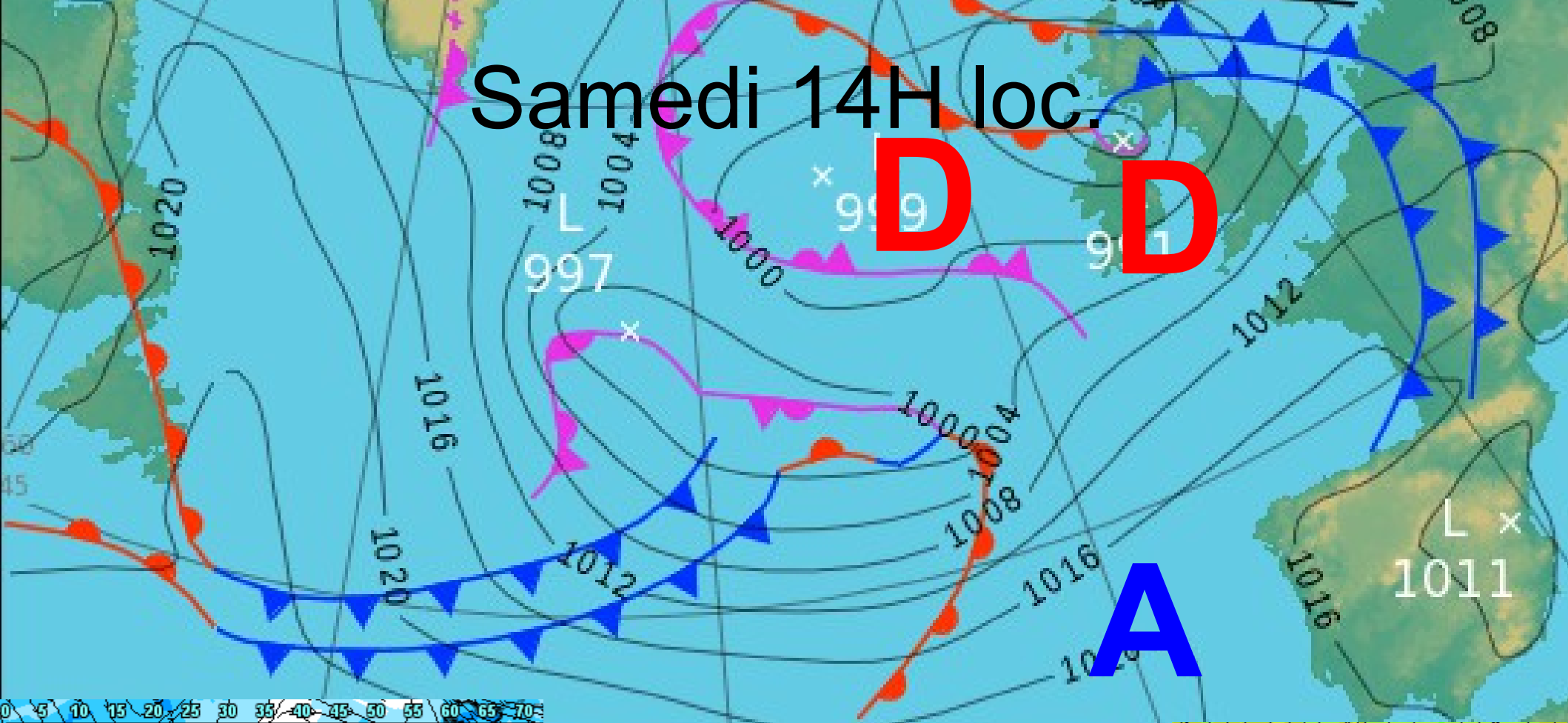
Reprise du dimanche 29 juillet à 02H00 UTC au dimanche 29 juillet à 06H00 UTC au moins

VENT : sur pointe Bretagne, Sud 7. Rafales.

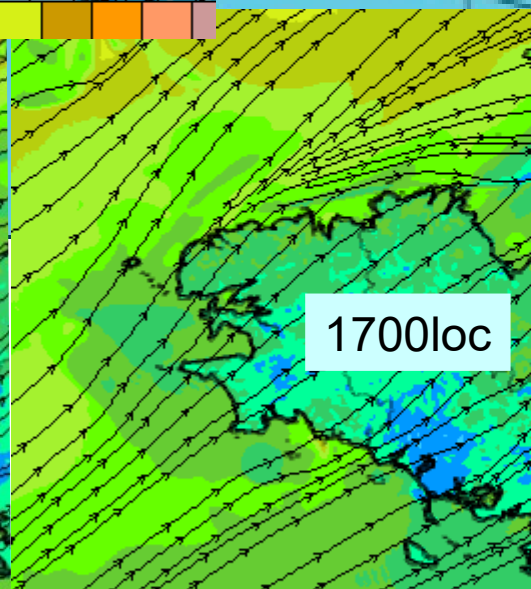
Analyse – samedi 02H loc



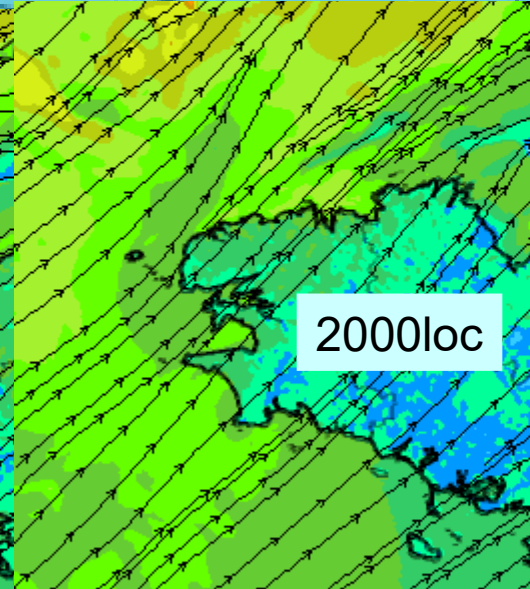
Samedi 14H loc.



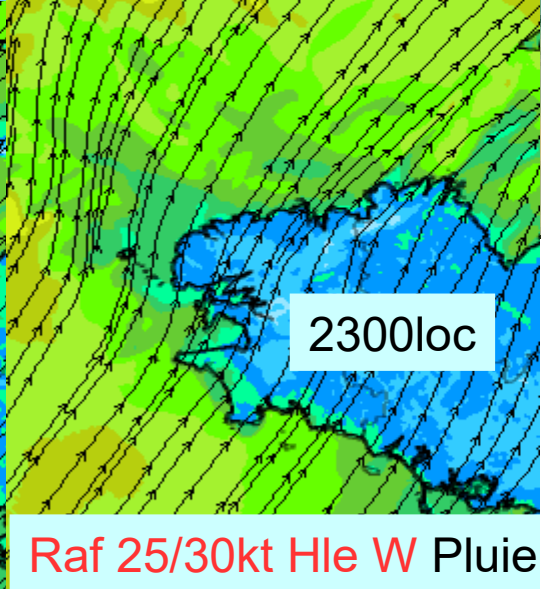
1400loc



1700loc



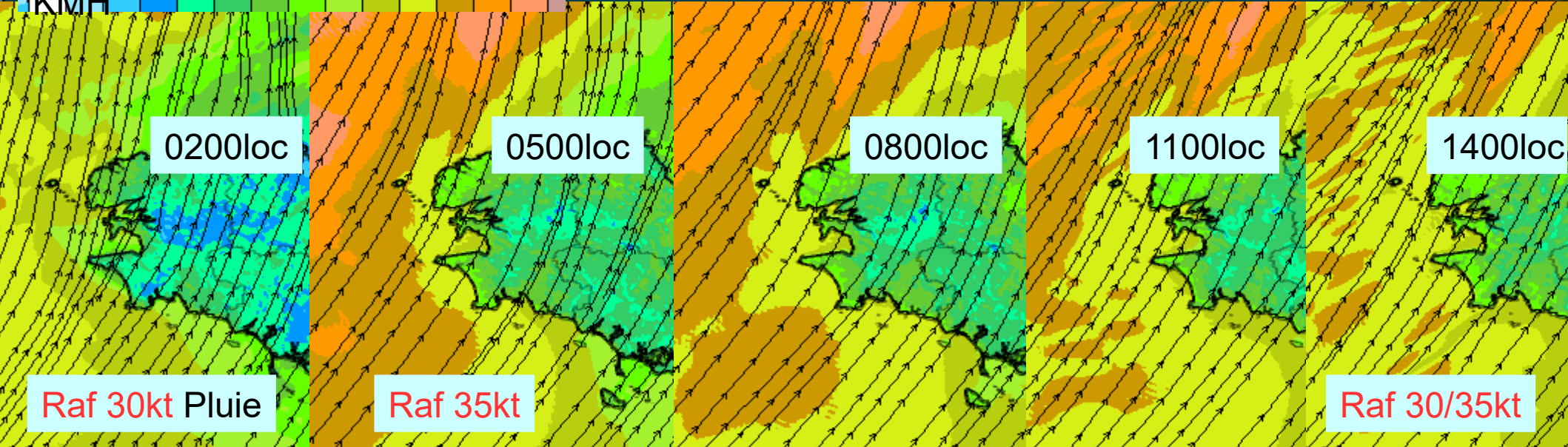
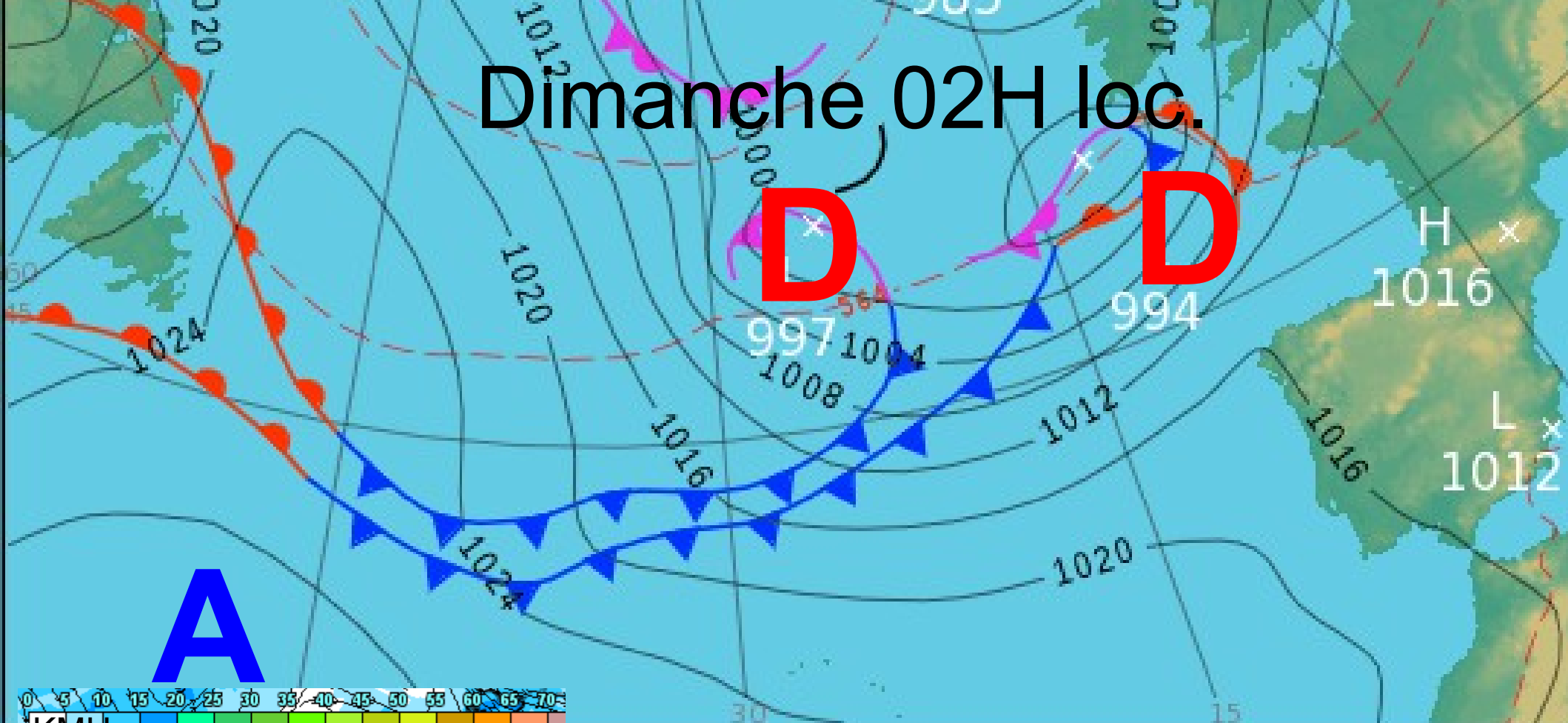
2000loc



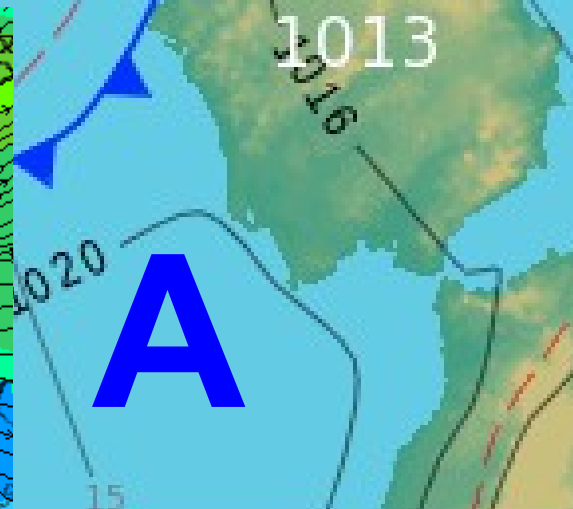
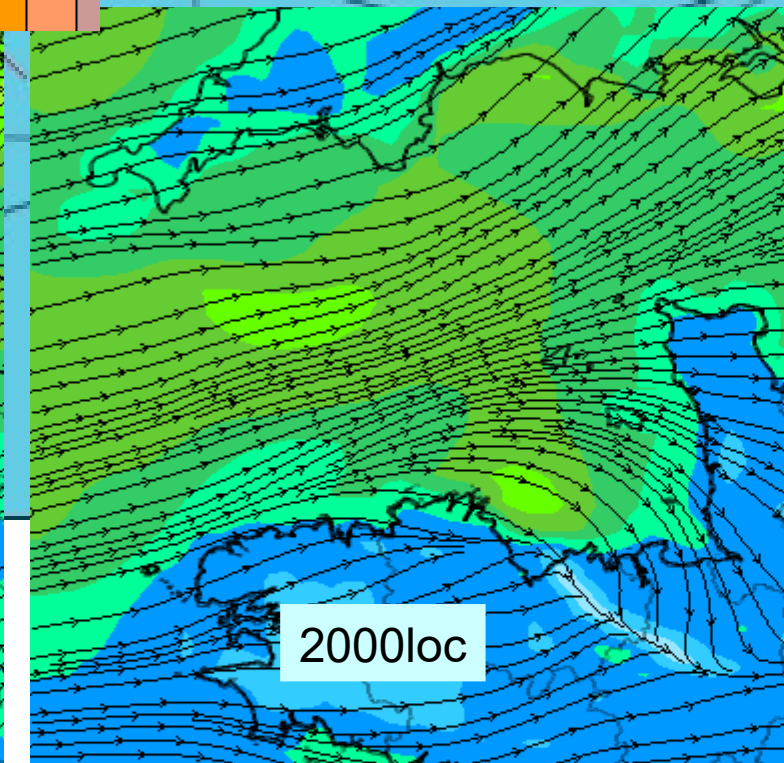
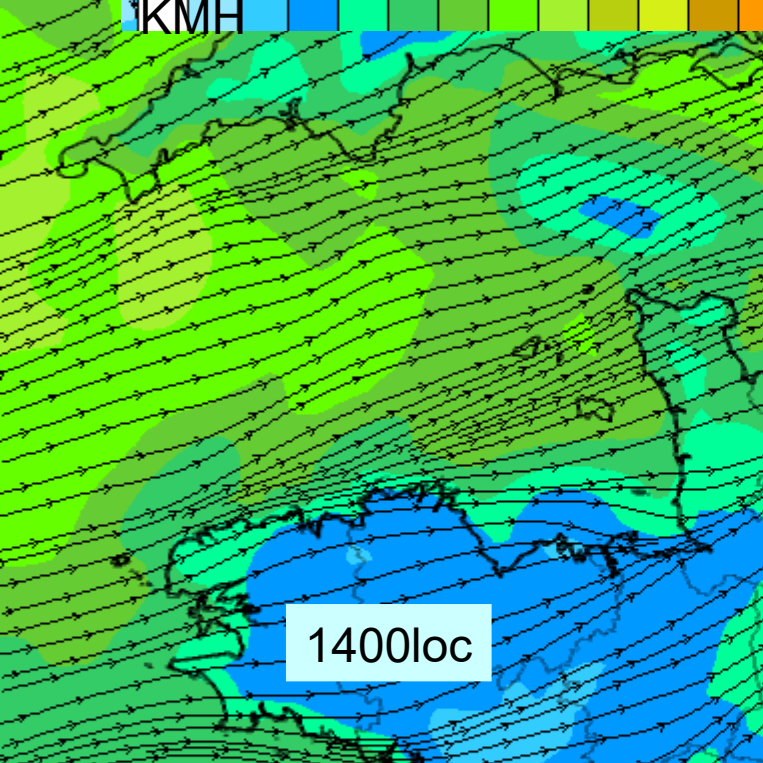
2300loc

Raf 25/30kt Hle W Pluie

Dimanche 02H loc.



Lundi 14H loc.



1400loc

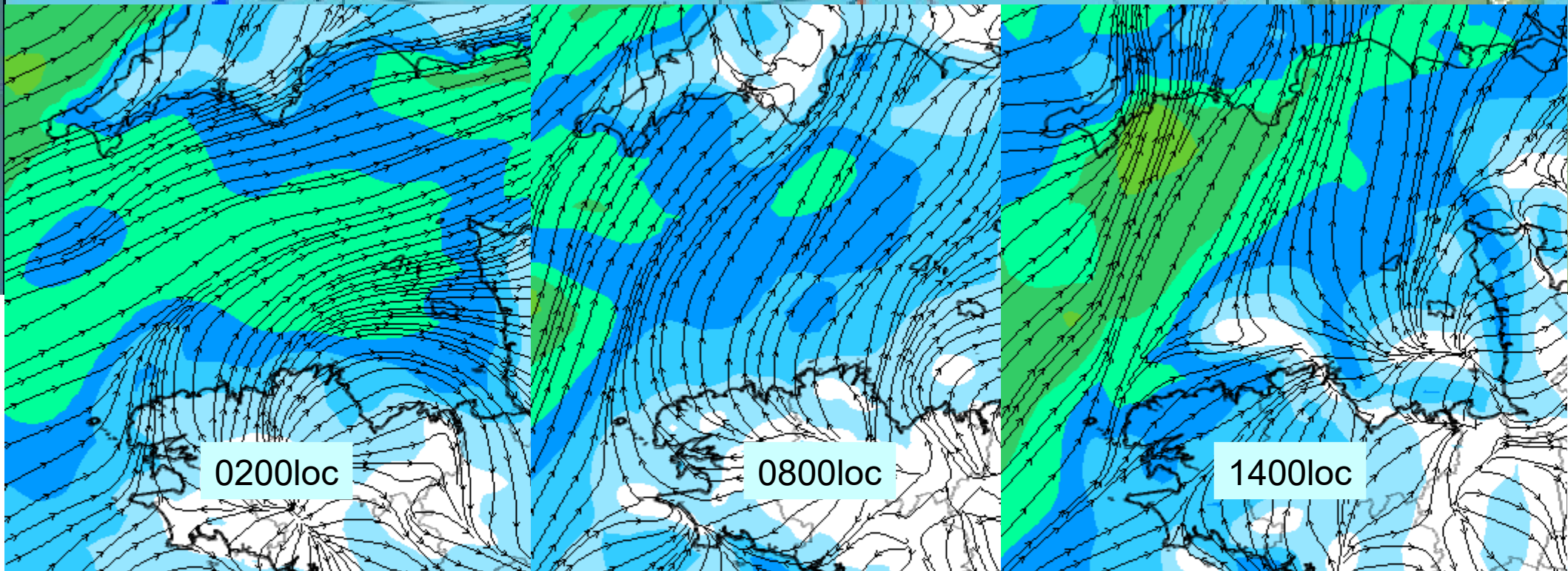
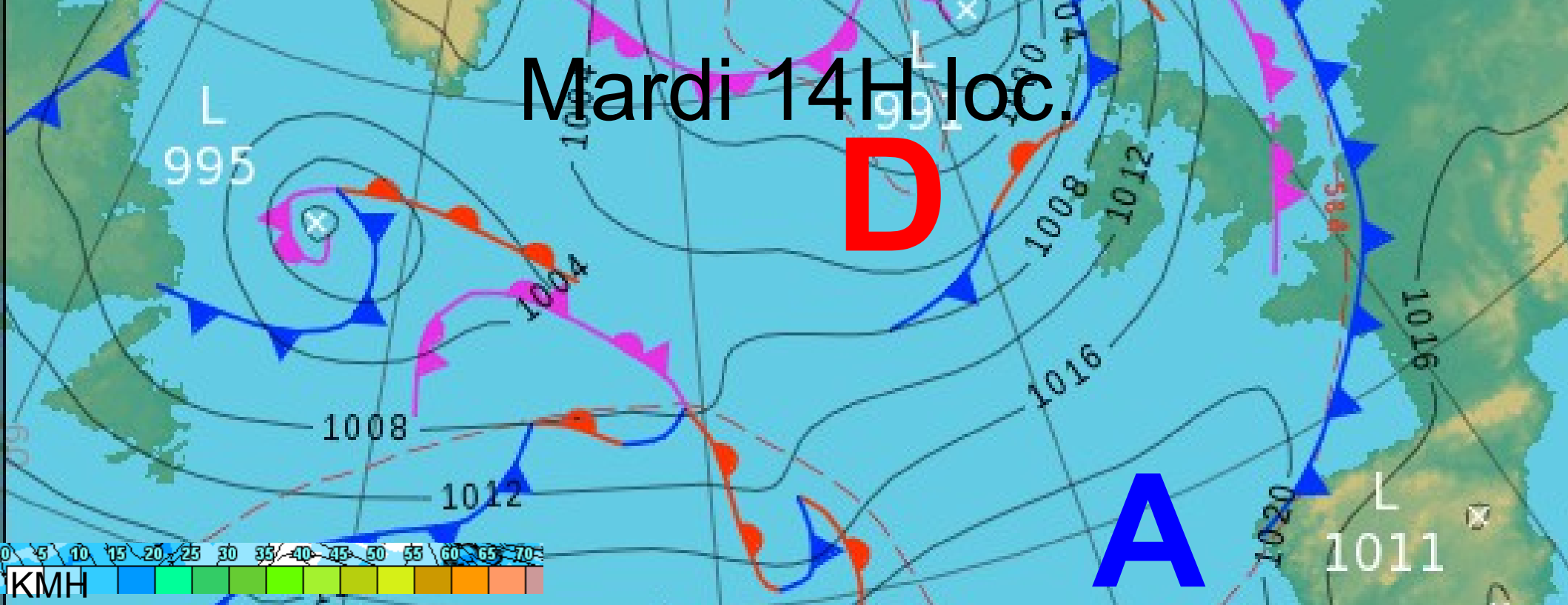
2000loc

A

Mardi 14H loc.

D

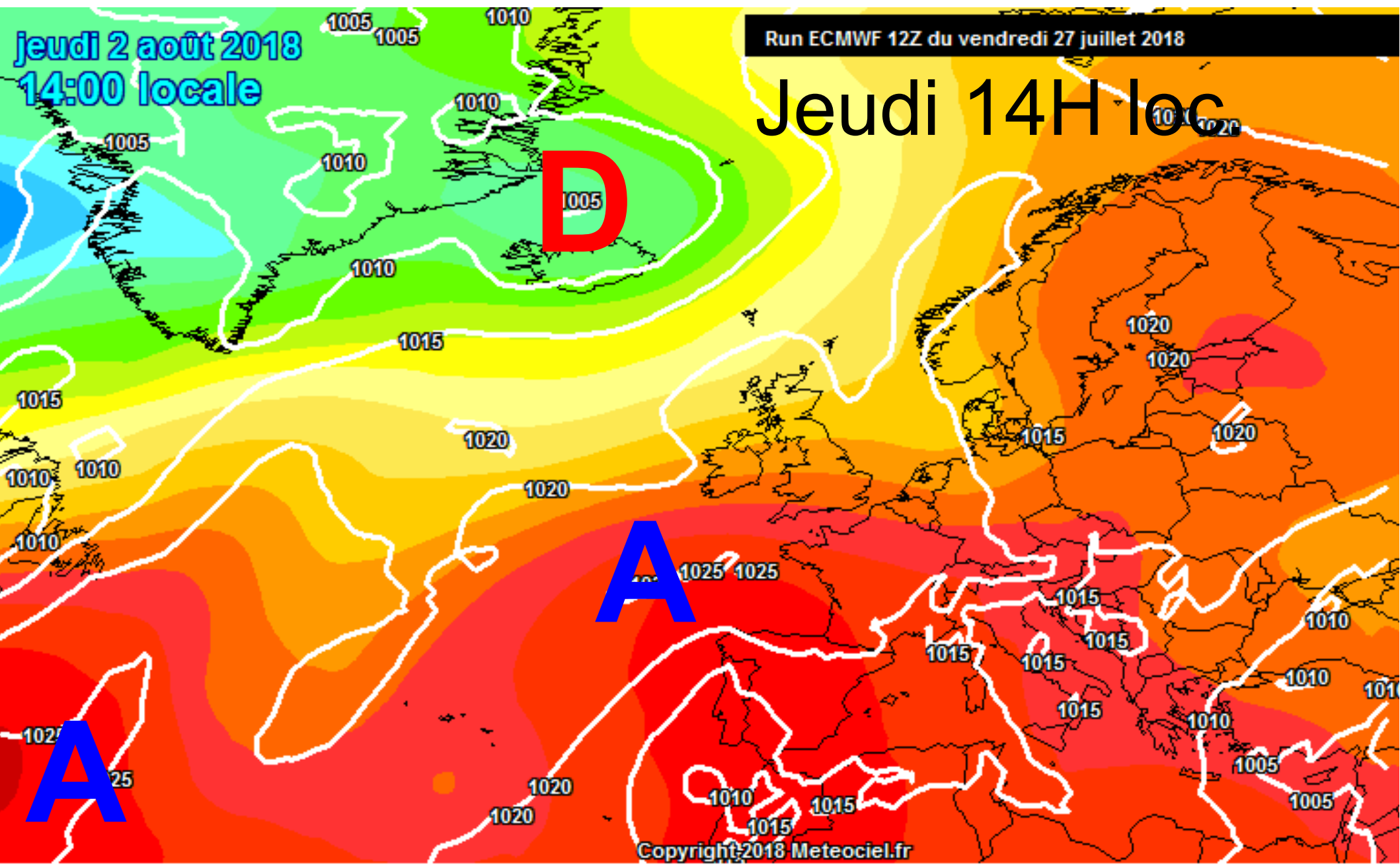
A



Run ECMWF 12Z du vendredi 27 juillet 2018

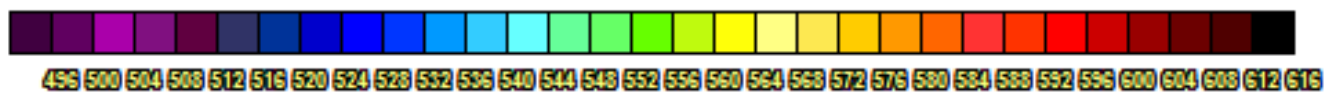
jeudi 2 août 2018
14:00 locale

Jeudi 14H loc



Copyright 2018 Meteociel.fr

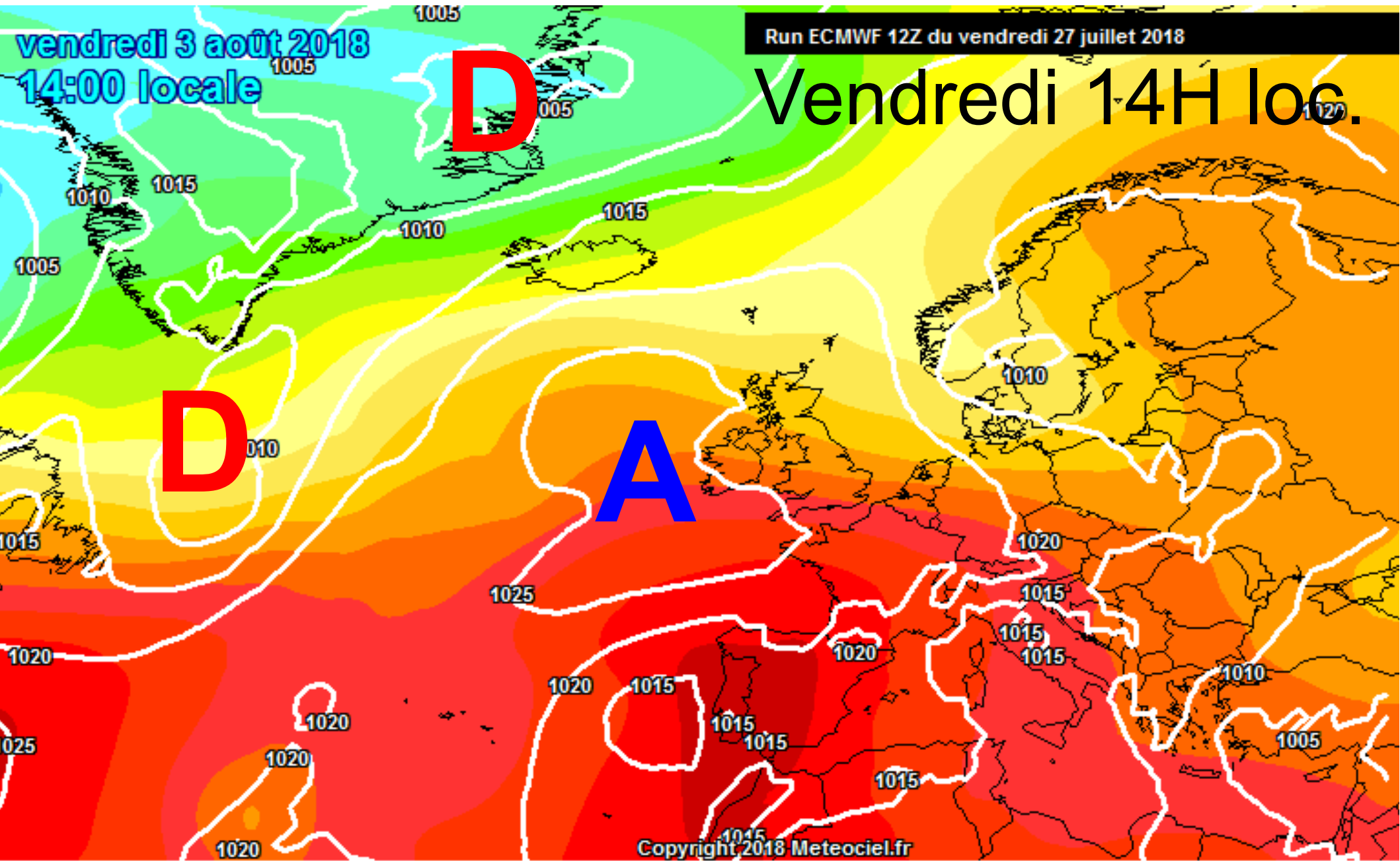
Géop. z500, pression niveau mer
(+144h)



Run ECMWF 12Z du vendredi 27 juillet 2018

vendredi 3 août 2018
14:00 locale

Vendredi 14H loc.



Copyright 2018 Meteociel.fr

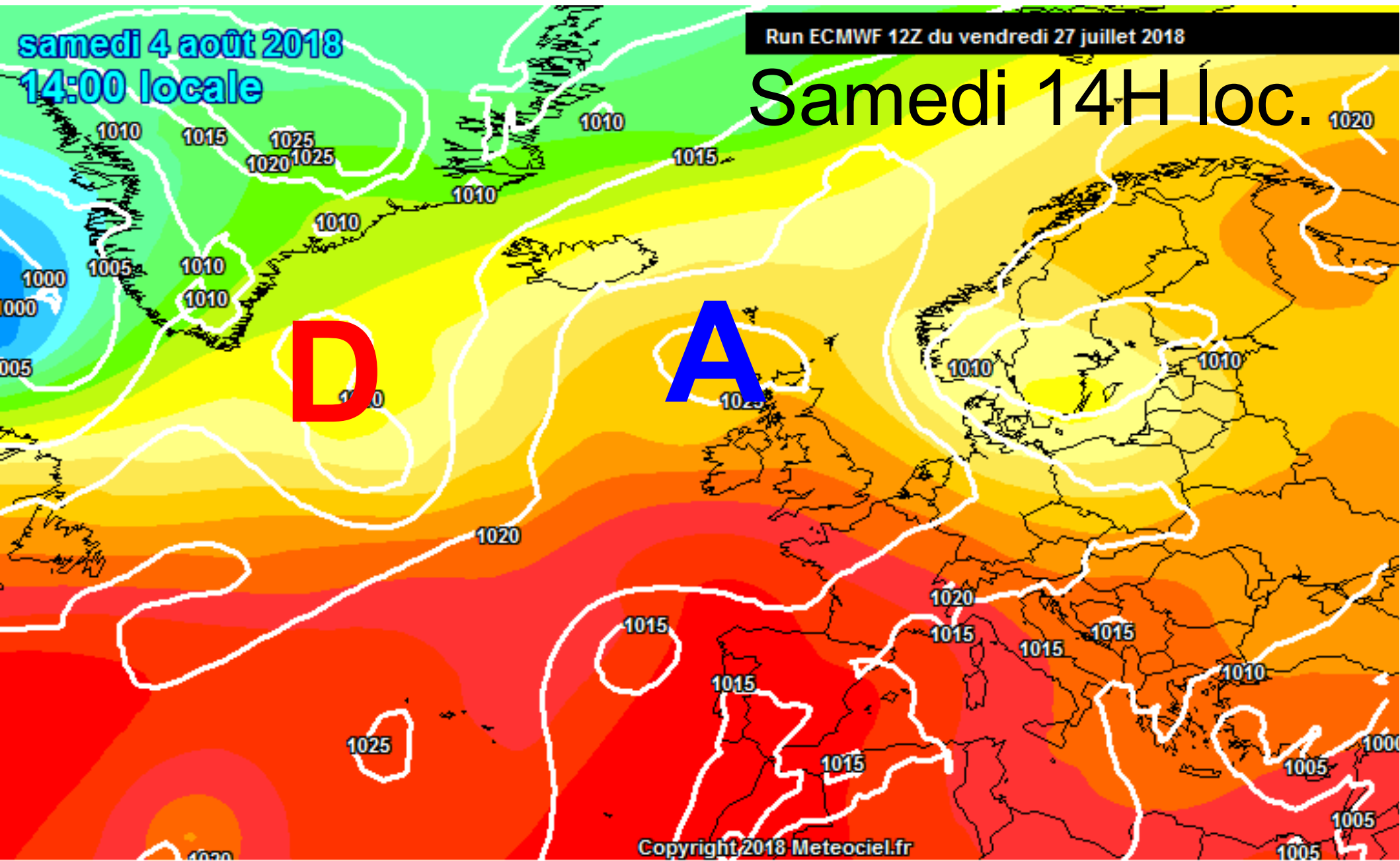
Géop. z500, pression niveau mer
(+168h)



samedi 4 août 2018
14:00 locale

Run ECMWF 12Z du vendredi 27 juillet 2018

Samedi 14H loc.



Géop. z500, pression niveau mer (+192h)

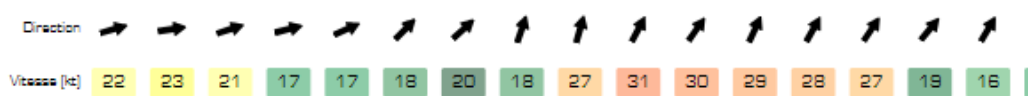


Copyright 2018 Meteociel.fr

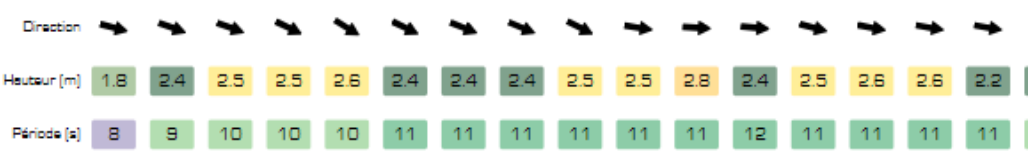
Paramètres de surface Colonne d'eau + Ajouter un paramètre

Samedi 28 Juillet								Dimanche 29 Juillet							
☀ 06:51 - 21:59								☀ 06:52 - 21:57							
🌊 17° 35.1 Psu								🌊 16.3° 35.2 Psu							
Coëff. 75 77								Coëff. 78 78							
02h	05h	08h	11h	14h	17h	20h	23h	02h	05h	08h	11h	14h	17h	20h	23h

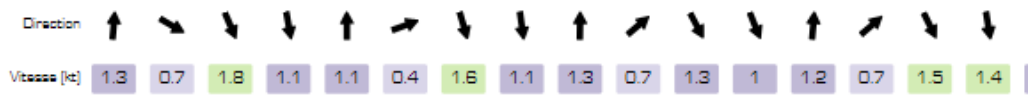
Vent



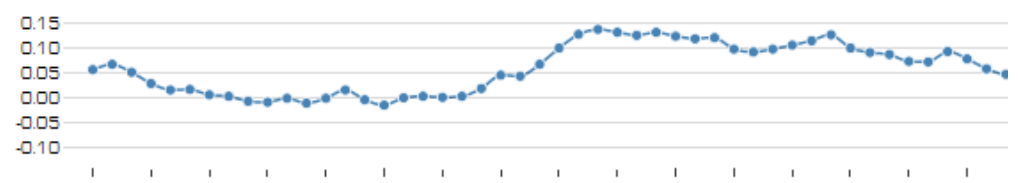
Vagues (mer totale)



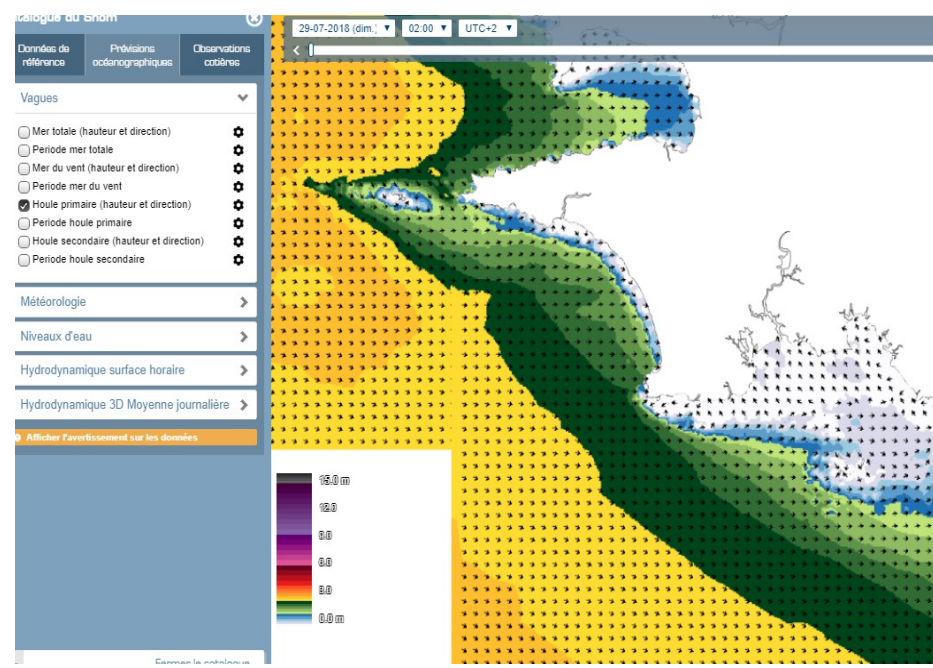
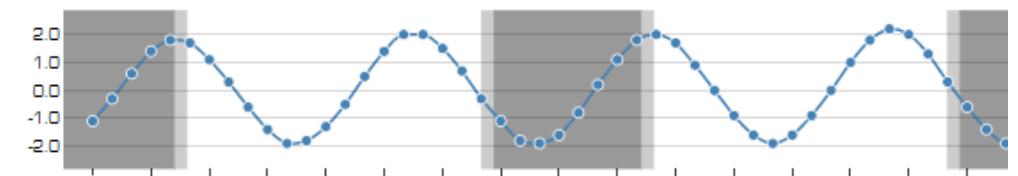
Courant de surface



Surcote météorologique (m)



Hauteur d'eau par rapport au niveau moyen (m)



Force Beaufort	Echelle de couleurs	Termes descriptifs français (<i>english</i>)	Vitesse du vent	
			Nœuds	km/h
0		calme (<i>calm</i>)	< 1	< 1
1		très légère brise (<i>light air</i>)	1 - 3 Nds	1 - 5 km/h
2		légère brise (<i>light breeze</i>)	4 - 6 Nds	6 - 11 km/h
3		petite brise (<i>gentle breeze</i>)	7 - 10 Nds	12 - 19 km/h
4		jolie brise (<i>moderate breeze</i>)	11 - 15 Nds	20 - 28 km/h
5		bonne brise (<i>fresh breeze</i>)	16 - 20 Nds	29 - 38 km/h
6		vent frais (<i>strong breeze</i>)	21 - 26 Nds	39 - 49 km/h
7		grand vent frais (<i>moderate gale</i>)	27 - 33 Nds	50 - 61 km/h
8		coup de vent (<i>fresh gale</i>)	34 - 40 Nds	62 - 74 km/h
9		fort coup de vent (<i>strong gale</i>)	41 - 47 Nds	75 - 88 km/h
10		tempête (<i>storm</i>)	48 - 55 Nds	89 - 102 km/h
11		violente tempête (<i>violent storm</i>)	56 - 63 Nds	103 - 117 km/h
12		Ouragan (<i>hurricane</i>)	> 64 Nds	> 118 km/h